

















*Aluskaardina on kasutatud Maa-ameti põhikaarti (WMS teenus).

LEPPEMÄRGID:

- | | | | |
|---|------------------------------------|--|--|
|  | Planeeringuala piir |  | Planeeritud hoonestusala |
|  | Toometaguse miljööala |  | Planeeritud suurim lubatud I korruse ehitisealune pind |
|  | Kinnismälestis |  | Planeeritud suurim lubatud ehitisealune pind alates II korrusest |
|  | Kinnismälestise kaitsevööndi piir |  | Hoone I / II korruse kohustuslik ehitusjoon |
|  | Olemasolev autobussipeatus |  | Planeeritud juurdepääs krundile |
|  | Kehtiva detailplaneeringu ala piir |  | Planeeritud liikluslahendus |
|  | Olemasolev kõnnitee |  | Planeeritud kergliiklustee |
|  | Raudteejaama parkla |  | Planeeritud krundipiir |

OÜ Hendrikson & Ko
 Raekoja plats 8
 Tartu 51004
 tel 740 9800
 hendrikson@hendrikson.ee

Projektijuht
Merlin Kalle
 Koostaja
Merlin Kalle
 Kuupäev
19.06.2019

Töö koostamisest huvitatud isik: **Tiigi Invest OÜ**
 Asukoht: **Tartu linn**

Töö nimetus: **Tiigi tn 67 krundi
 DETAILPLANEERING**

Joonis: **Kontaktvööndi funktsionaalsed ja
 linnaehituslikud seosed**



Töö nr: 1907/13 Mõõt 1 : 2 000 Joonise nr: 3